










# CRONOTABELLA

CYCLO@SYSTEM

Tabella di marcia		Velocità media Km/h			38	40	42
H/slm	LOCALITA'	Km parziali	Km progres.	Km all'arrivo	orario passag.	orario passag.	orario passag.
	<b>TORTONA</b> P.za del DUOMO Trasferimento al "Km.0"	1,5	1,5		13.15	13.15	13.15
	<b>C.SO DON ORIONE - BAR HALLEY</b> 	0,0	0,0	136,3	13.30	13.30	13.30
	CASTELLAR PONZANO	7,3	7,3	129,0	13.41	13.40	13.40
	VILLAVERNIA (incrocio Pozzolo - Novi)	1,6	8,9	127,4	13.44	13.43	13.42
	POZZOLO FORMIGARO (semaforo a SX)	6,3	15,2	121,1	13.54	13.52	13.51
	RIVALTA SCRIVIA (Pro Loco)	6,7	21,9	114,4	14.04	14.02	14.01
	RIVALTA (Centro )	3,6	25,5	110,8	14.10	14.08	14.06
	<b>TORTONA (C.so Cavour) Fine 1° GIRO</b>	3,4	28,9	107,4	14.15	14.13	14.11
	CASTELLAR PONZANO	7,3	36,2	100,1	14.27	14.24	14.21
	VILLAVERNIA (incrocio Pozzolo - Novi)	1,6	37,8	98,5	14.29	14.26	14.24
	POZZOLO FORMIGARO (semaforo a SX)	6,3	44,1	92,2	14.39	14.36	14.33
	RIVALTA SCRIVIA (Pro Loco) 	6,7	50,8	85,5	14.50	14.46	14.42
	RIVALTA (Centro )	3,0	53,8	82,5	14.54	14.50	14.46
	<b>TORTONA (C.so Cavour) Fine 2° GIRO</b>	3,4	57,2	79,1	15.00	14.55	14.51
	TORTONA (Bar Halley - Via Cad. Liberta')	0,8	58,0	78,3	15.01	14.57	14.52
	TORTONA (Str. Fornaci)	0,4	58,4	77,9	15.02	14.57	14.53
	SAREZZANO (Circonvalazione)	4,9	63,3	73,0	15.09	15.04	15.00
	Localita MONTANINA 	1,2	64,5	71,8	15.11	15.06	15.02
	CERRETO GRUE	2,7	67,2	69,1	15.16	15.10	15.06
	VILLAROMAGNANO	4,3	71,5	64,8	15.22	15.17	15.12
	Incrocio ex SS 35 dei Giovi	3,4	74,9	61,4	15.28	15.22	15.17
	TORTONA (Rotonda Liebig)	3,0	77,9	58,4	15.33	15.26	15.21
	<b>TORTONA (C.so Cavour) Fine 3° GIRO</b>	0,4	78,3	58,0	15.33	15.27	15.21
	TORTONA (Bar Halley - Via Cad. Liberta')	0,8	79,1	57,2	15.34	15.28	15.23
	TORTONA (Str. Fornaci)	0,4	79,5	56,8	15.35	15.29	15.23
	SAREZZANO (Circonvalazione) 	4,9	84,4	51,9	15.43	15.36	15.30
	Localita MONTANINA 	1,2	85,6	50,7	15.45	15.38	15.32
	CERRETO GRUE	2,7	88,3	48,0	15.49	15.42	15.36
	VILLAROMAGNANO	4,3	92,6	43,7	15.56	15.48	15.42
	Incrocio ex SS 35 dei Giovi	3,4	96,0	40,3	16.01	15.54	15.47
	TORTONA (Rotonda Liebig)	3,0	99,0	37,3	16.06	15.58	15.51
	<b>TORTONA (C.so Cavour) Fine 4° GIRO</b>	0,4	99,4	36,9	16.06	15.59	15.52
	TORTONA (Bar Halley - Via Cad. Liberta')	0,8	100,2	36,1	16.08	16.00	15.53
	TORTONA (Str. Fornaci)	0,4	100,6	35,7	16.08	16.00	15.53
	SAREZZANO (Circonvalazione)	4,9	105,5	30,8	16.16	16.08	16.00
	Localita MONTANINA 	1,2	106,7	29,6	16.18	16.10	16.02
	CERRETO GRUE	2,7	109,4	26,9	16.22	16.14	16.06
	Incrocio alto VILLAROMAGNANO	2,3	111,7	24,6	16.26	16.17	16.09
	Bivio ARPICELLA	2,2	113,9	22,4	16.29	16.20	16.12
	COSTA VESCOVATO	2,1	116,0	20,3	16.33	16.24	16.15
	Localita' BOFFALORA (Cima Coppi) 	1,8	117,8	18,5	16.36	16.26	16.18
	CAREZZANO M.	2,5	120,3	16,0	16.39	16.30	16.21
	Localita' BRAIDA	2,2	122,5	13,8	16.43	16.33	16.25
	PADERNA 	2,7	125,2	11,1	16.47	16.37	16.28
	SPINETO S.	2,8	128,0	8,3	16.52	16.42	16.32
	Incrocio SP 134 EX SS 35	2,2	130,2	6,1	16.55	16.45	16.36
	TORTONA (Rotatoria a sx )	4,1	134,3	2,0	17.02	16.51	16.41
	TORTONA (Rotonda Liebig)	1,6	135,9	0,4	17.04	16.53	16.44
	<b>TORTONA</b> <b>C.SO CAVOUR</b> 	0,4	136,3	0,0	17.05	16.54	16.44